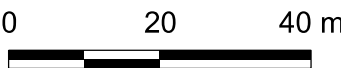
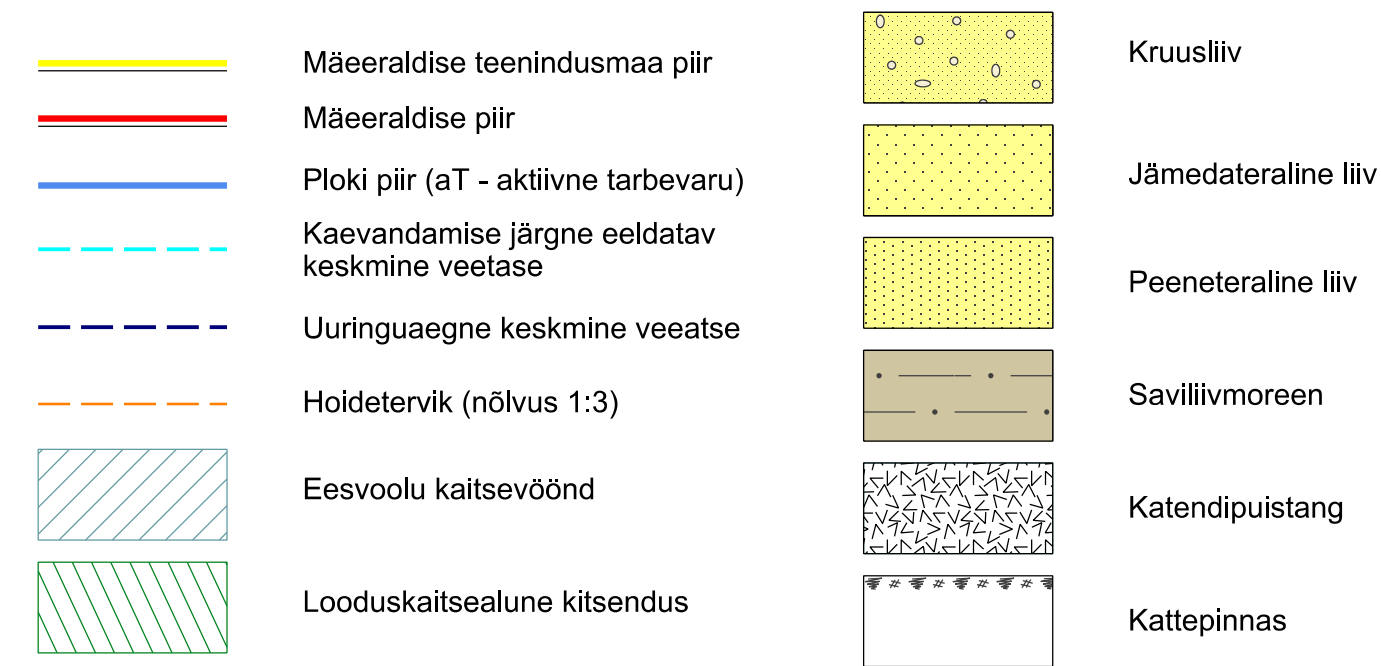
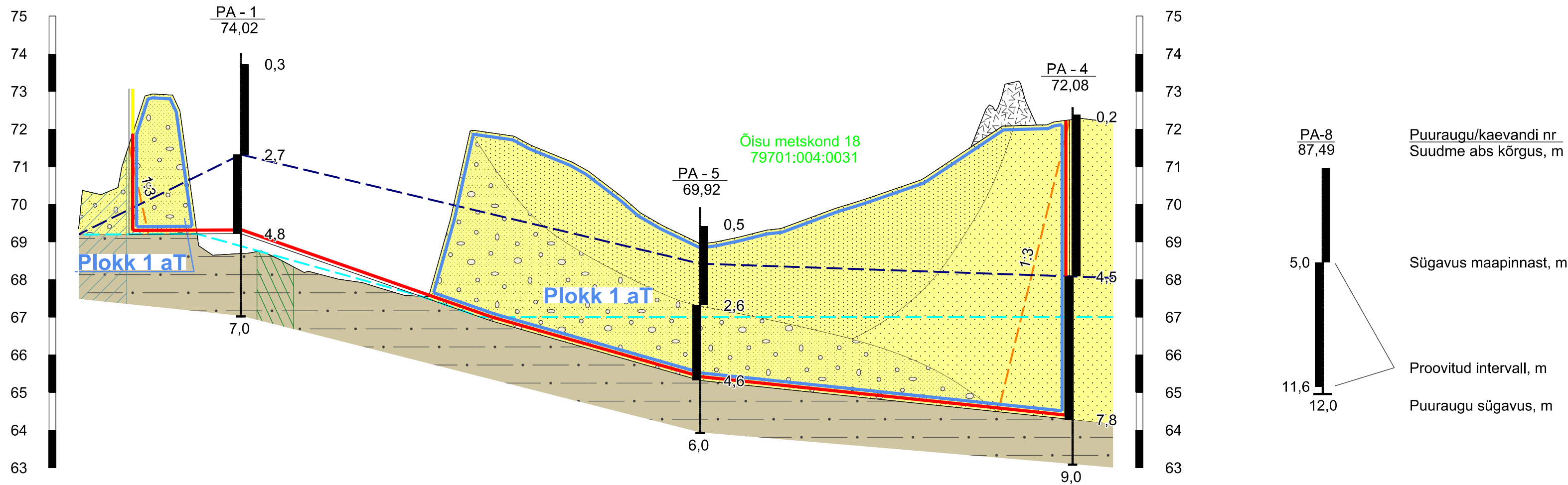


Läbilõige I-I'



Märkused:

- Koordinaadid L-Est 97 süsteemis, kõrgused EH2000 süsteemis.
- Lähtekoordinaadid ja kõrgus: Trimble VRS Now baasjaamade võrk.
- Joonise koostamisel on kasutatud:
  - Maa-ameti väljastatud katastriüksuste piirandmeid (seisuga 17.03.2022. a);
  - Tarvastu metskonna Linsi kruusliiva karjääri maa-ainese jääkvaru arvutus seisuga 01.10.94 geoloogilisi läbilõikeid (EGF 4852, 1994)
- Kasutatud tarkvara: Bentley PowerCivil for Baltics V8i (litsents: 70000661800020).

Objekti nimetus ja aadress		Joonise sisu	
Linsi liivakarjäär Viljandi maakond, Viljandi vald		Geoloogilised läbilõiked	
Loa omanik			Joonis nr
Marina Minerals OÜ Harju maakond, Tallinn, Pärnu mnt 463, 10916 trev2@trev2.ee			2 / 3
			Mõõtkava
			V 1 : 100 H 1 : 1 000
OÜ Inseneribüroo STEIGER		Koostas	Epp Kuslap
Männiku tee 104, 11216 Tallinn +372 668 1011, info@steiger.ee		/alkirjastatud digitaalselt/	
		Kinnitas	Erki Vaguri
		/alkirjastatud digitaalselt/	
			Kuupäev
			25.03.2022
			Töö nr
			22/3898